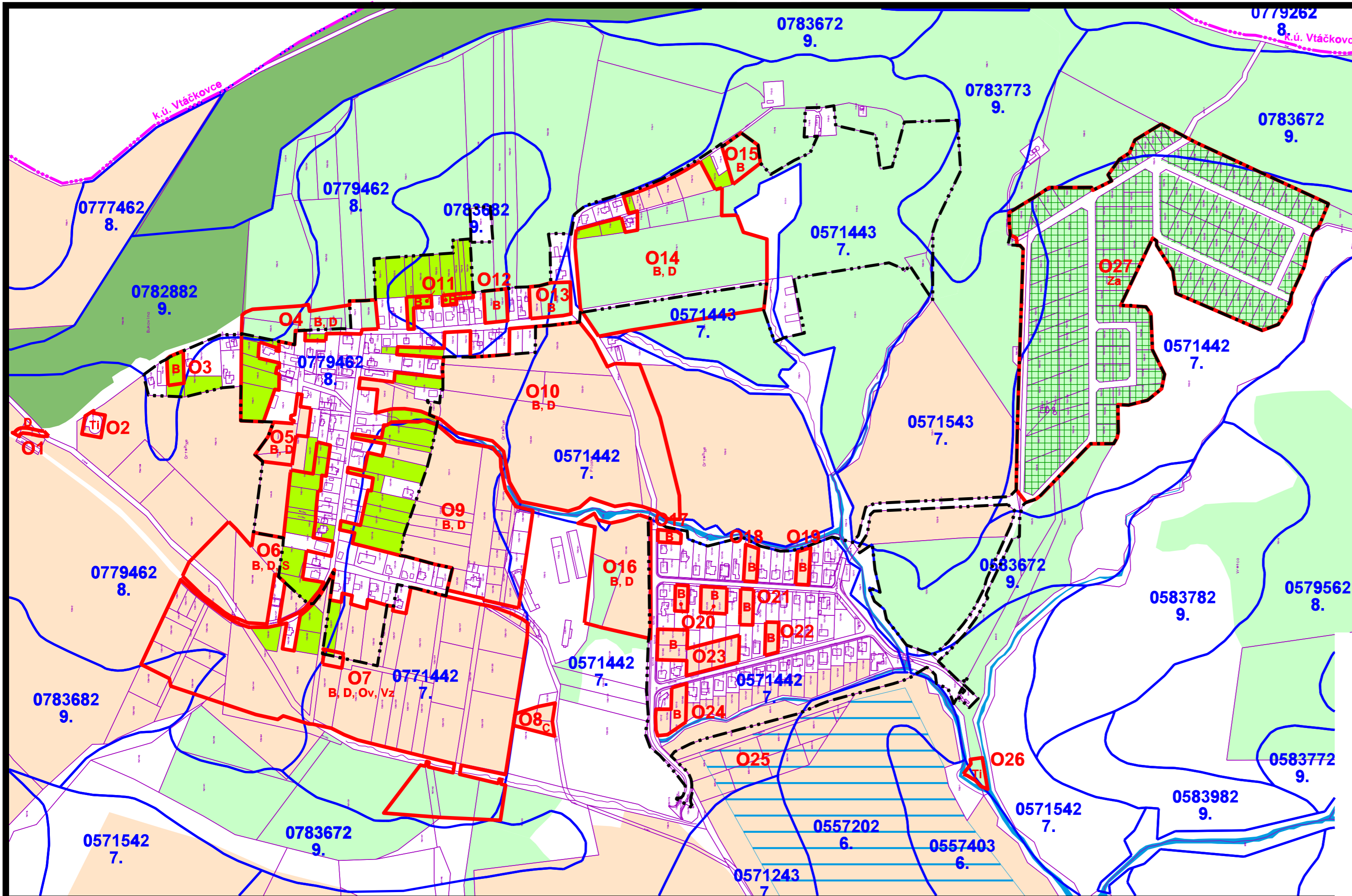

















ÚPN-O PLOSKÉ



-  hranica katastrálneho územia
-  hranica zastavaného územia k 1.1.1990
-  trvalý trávny porast
-  orná pôda
-  záhrada
-  záhradkárska lokalita
-  lesný pozemok
-  hydromelióracie - odvodnenie
-  vodný tok
-  hranica bonitovaných pôdno-ekologických jednotiek (BPEJ)
-  0557303 6. kód a skupina BPEJ
-  lokalita záberu PP
-  O14 poradové číslo lokality záberu PP
-  lokalita záberu LP
-  OL1 poradové číslo lokality záberu LP

- FUNKČNÉ VYUŽITIE ZÁBERU PP**
- B** Bývanie
 - Ov** Občianska vybavenosť
 - S** Športová vybavenosť, ihrisko
 - D** Doprava-obslužné komunikácie
 - Ti** Technická infraštruktúra
 - C** Cintorín
 - Vz** Verejná zeleň
 - Za** Záhradkárska lokalita

ÚPN-O Ploské schválený dňa 15.12.2022
 Obecným zastupiteľstvom v Ploskom uznesením č.2/6/2022.
 Závazná časť ÚPN-O, vyhlásená VZN č.4/2022,
 uznesením č.2/6/2022 zo dňa 15.12.2022.

Ing. František Petro
 starosta obce

obsah výkresu	PERSPEKTÍVNE POUŽITIE PP A LP NA NEPOĽNOHOSPODÁRSKE ÚČELY	mierka	1:5 000	
názov dokumentácie	ÚPN-O PLOSKÉ		časť	Ortáše
obstarávateľ dokumentácie	Obec Ploské		číslo výkresu	8b
architektonické štúdio	ADM 040 23 Košice Starozagorská ul.11 tel.: 0905 692 832 marek@adm-studio.eu			
hlavný riešiteľ / autor	Ing.arch. Dušan Marek			
zodpovedný projektant	Ing.arch. Dušan Marek			
vypracoval	Ing.arch. Jakub Marek, Ing. Alžbeta Mareková			
druh projektu	ÚPD	formát	3xA4	
číslo zákazky	201704	dátum	2022	

