




-  hranica riešeného územia
-  hranica zastavaného územia
-  hranica BPEJ
- 0571442**  
**7** kód BPEJ
-  lokalita záberu PP
-  **29** číslo záberu PP

- FUNKCIA ZÁBERU**
- B** bývanie
  - D** doprava

ZaD č.4 ÚPN-O Ploské - Rúbaniska boli schválené dňa:  
uznesením Obecného zastupiteľstva č.:  
č. VZN:

Ing. František PETRO  
starosta obce

m 1:2000

**VYHODNOTENIE ZÁBEROV PP a LP**  
**ZaD č.4 ÚPN-O PLOSKÉ-RÚBANISKA**  
obstarávateľ: Obec Ploské  
spracovateľ: Ing. arch. D. Marek  
2018

č.v. **7**